

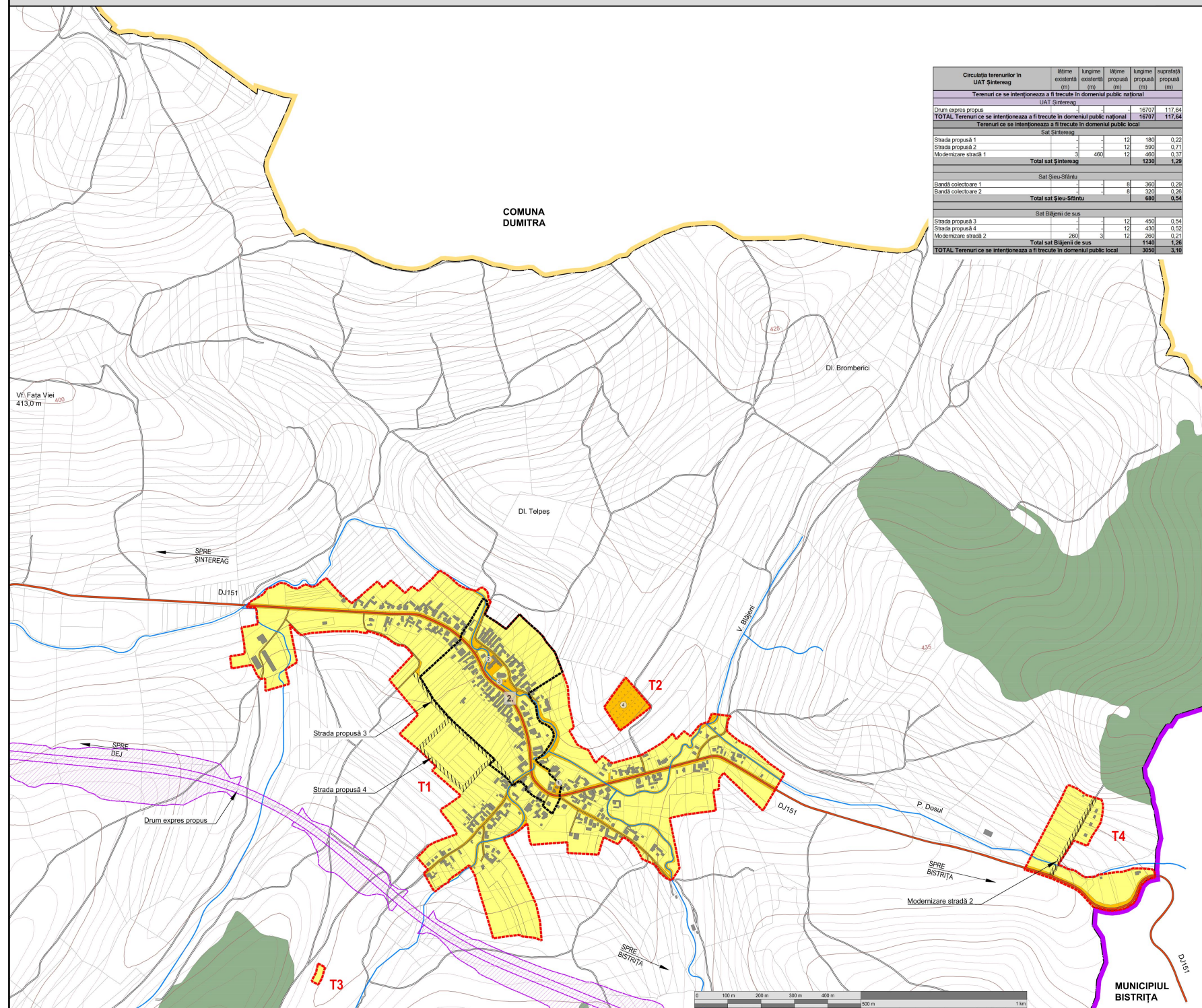
REACTUALIZARE P.U.G. - COMUNA ȘINTEREAG

PROPRIETATEA ASUPRA TERENURILOR / CIRCULAȚIA TERENURILOR - SAT BLĂJENII DE SUS



Circulația terenurilor în UAT Șinter eag	lățime existentă (m)	lungime existentă (m)	lățime propusă (m)	lungime propusă (m)	suprafață propusă (m ²)
Terenuri ce se intenționează a fi trecute în domeniul public național					
UAT Șinter eag					
Drum expres propus	-	-	-	-	167,07
TOTAL Terenuri ce se intenționează a fi trecute în domeniul public național					167,07
Terenuri ce se intenționează a fi trecute în domeniul public local					
Sat Șinter eag					
Strada propusă 1	-	-	12	160	0,22
Strada propusă 2	-	-	12	590	0,71
Modernizare stradă 1	3	450	12	450	0,37
Total sat Șinter eag					1,29
Sat Sineu-Sfântu					
Bandă colectoare 1	-	-	8	300	0,25
Bandă colectoare 2	-	-	8	320	0,26
Total sat Sineu-Sfântu					0,54
Sat Blăjeni de sus					
Strada propusă 3	-	-	12	450	0,54
Strada propusă 4	-	-	12	430	0,52
Modernizare stradă 2	260	3	12	263	0,21
Total sat Blăjeni de sus					1,26
TOTAL Terenuri ce se intenționează a fi trecute în domeniul public local					3,09

- LEGENDĂ**
- LIMITĂ TERITORIU ADMINISTRATIV MUNICIPIU
 - LIMITĂ TERITORIU ADMINISTRATIV COMUNA
 - LIMITĂ INTRAVILAN PROPUS
 - LIMITĂ ZONĂ CONSTRUITĂ PROTEJATĂ
 - APE
 - PADURI
 - CLĂDIRI EXISTENTE
- PROPRIETATEA ASUPRA TERENURILOR**
- TERENURI PROPRIETATE PUBLICĂ DE INTERES NAȚIONAL
 - TERENURI PROPRIETATE PUBLICĂ DE INTERES JUDEȚEAN
 - TERENURI PROPRIETATE PUBLICĂ DE INTERES LOCAL
 - TERENURI PROPRIETATE PRIVATĂ A PERSOANELOR FIZICE SAU JURIDICE
- CIRCULAȚIA TERENURILOR**
- TERENURI CE SE INTENȚIONEAZĂ A FI TRECUTE ÎN DOMENIUL PUBLIC NAȚIONAL
 - TERENURI CE SE INTENȚIONEAZĂ A FI TRECUTE ÎN DOMENIUL PUBLIC LOCAL



- DOTĂRI DE INTERES PUBLIC SAT BLĂJENII DE SUS**
1. Oficiu poștal
 2. Școală
 3. Biserica Ortodoxă
 4. Cimitir



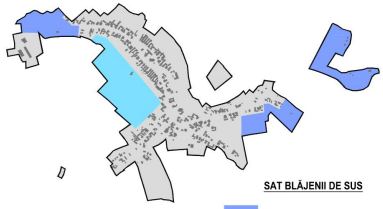
Primăria Comunei Șinter eag
 Str. Principală, nr. 40, sat Șinter eag, jud. Bistrița-Năsăud
 denumire proiect:
Reactualizare P.U.G. Comuna Șinter eag, Jud. Bistrița-Năsăud
 proiect nr. 09 / 2019

ec eco maps srl
 str. Șoseaua nr. 25, et. 2, ap. 2, sat Fântâna, comuna Fântâna PC, Bistrița-Năsăud
 proiect arh. urbanist: **Laura Ioana BAURDA**
 arh.: **Mihai MARTIN**
 dr. geogr.: **Ana-Maria COBĂŢE**
 geogr.: **Loredana BUFINEA**
 geogr.: **Daniela ROMAN**
 rg.: **Adrian PODARU**

PROPRIETATEA ASUPRA TERENURILOR / CIRCULAȚIA TERENURILOR SAT BLĂJENII DE SUS
 scara: 1 : 5.000 data: aprilie 2019 altitudine:

REACTUALIZARE P.U.G. - COMUNA ȘINTEREAG

REGLEMENTĂRI ECHIPARE EDILITARĂ - SAT BLĂJENII DE SUS



SAT BLĂJENII DE SUS

DEZVOLTARE PE TERMEN SCURT
DEZVOLTARE PE TERMEN MEDIU

COMUNA DUMITRA

Di. Bromberci

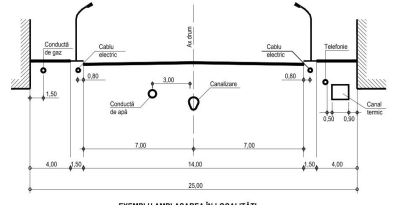
Di. Telpes

V. Blăjeni

P. Dosul

MUNICIPIUL BISTRITĂ

- LEGENDĂ**
- LIMITĂ TERITORIULUI ADMINISTRATIV MUNICIPIULUI
 - LIMITĂ TERITORIULUI ADMINISTRATIV COMUNA
 - LIMITĂ INTRAVILAN PROPUS
 - APE
 - PĂDURI
 - CLĂDIRI EXISTENTE
- CĂI DE COMUNICAȚIE**
- DRUM JUDEȚEAN
 - DRUMURI / STRĂZI
 - STRĂZI PROPUSE SPRE REALIZARE
 - STRĂZI PROPUSE SPRE MODERNIZARE
 - DRUM DE MARE VITEZA "BAIA MARE - BISTRITĂ" TRASEU PROPUȘ
- ECHIPARE EDILITARĂ EXISTENTĂ**
- LEA 400 KV
 - LEA 20 KV
 - POST DE TRANSFORMARE AERIAN
 - REȚEA ALIMENTARE CU APĂ
 - REȚEA CANALIZARE
- RESPECTAREA DISTANȚELOR DE PROTECȚIE:**
(VEZI TABEL DISFUNCȚIONALITĂȚI / PRIORITĂȚI)
FAȚA DE CONSTRUCȚII / CULDARE TEHNICE
ZONĂ DE PROTECȚIE SANITĂRĂ



- Notă:**
- Să se respecte Norma tehnică din 27/01/1998 privind amplasarea lucrărilor edilitare.
- Amplasarea rețelilor edilitare subterane se face, de regulă, în afara părții carosabile a străzii. Dacă acest lucru nu este posibil din punct de vedere tehnic sau economic, rețelele se pot amplasa și în partea carosabilă, cu următoarea ordine de prioritate:
- canalizare ape pluviale;
 - canalizare ape menajere;
 - semnalizare;
 - alimentare cu apă;
 - gaze naturale;
 - telecomunicații;
 - alte rețele.

- DOTĂRI DE INTERES PUBLIC SAT BLĂJENII DE SUS**
1. Oficiu poștal
 2. Școală
 3. Biserica Ortodoxă
 4. Cîmîr



sc eco maps srl
str. Șoseaua nr. 25, et. 2, ap. 2, sat Florile, comuna Florile, județul Bistrița-Năsăud

șef proiect arh. urbanist: **Laura Ioana BAURDA**

arh.: Mihai MARTIN

dr. geogr.: Ana-Maria COBĂŢE

geogr.: Loredana BUFINEA

geogr.: Daniela ROMAN

fg: Adrian PODARU

Primăria Comunei Șintereag
Str. Principală, nr. 40, sat Șintereag, jud. Bistrița-Năsăud

denunțiu proiect: **Reactualizare P.U.G. Comuna Șintereag, Jud. Bistrița-Năsăud**

proiect nr. 09 / 2019

REGLAMENTĂRI ECHIPARE EDILITARĂ SAT BLĂJENII DE SUS

scara: 1:5.000



